




Comune di Modena

**Settore Lavori pubblici e manutenzione della città**  
**Servizio Opere pubbliche ed edilizia Storica**



Miglioriamo  
la Città

## Nuovo Ponte dell'Uccellino



**COSTRUZIONE DI UN NUOVO PONTE SUL FIUME  
SECCHIA IN LOCALITA' PASSO DELL'UCCELLINO  
E OPERE STRADALI DI MIGLIORAMENTO  
PUNTUALE SU VIA MORELLO**

**ANNO 2022**  
**Progetto Definitivo**

**STD**  
**009A**

**SEZIONI TRASVERSALI**  
**Via Morello**

Rev. 1  
marzo 2022

Gruppo di lavoro

Responsabile Unico del Procedimento: Arch. Lucio Fontana

Progettisti: Ing. Luca Piacentini - Ing. Eugenio Santi

Gruppo di lavoro: Geol. Pierluigi Dallari - Ing. Giorgio Piacentini

Geom. Rosa Lombardi - Geom. Mauro Pizzirani

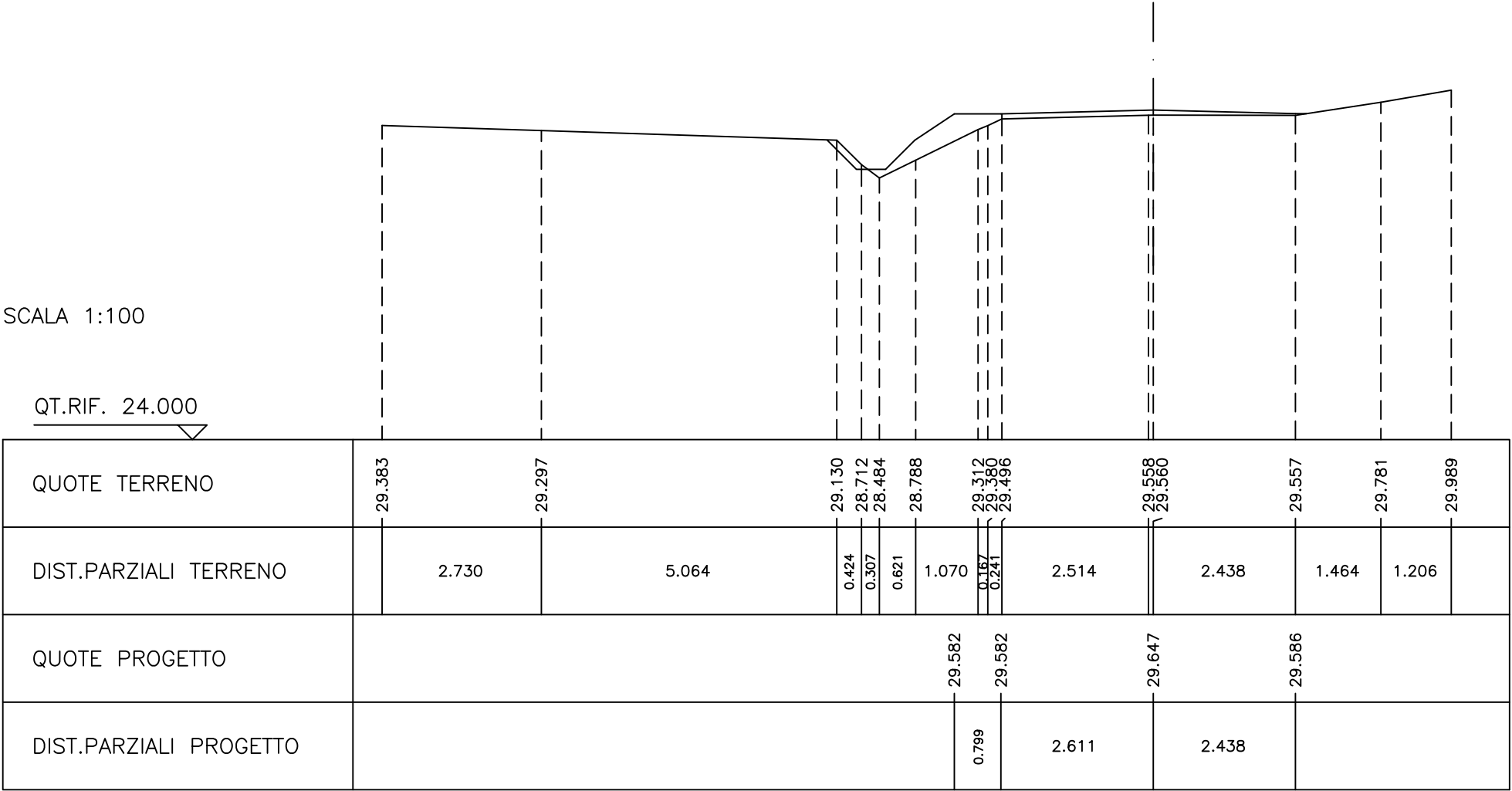


AREA SCAVO SBANCAMENTO	0,000 mq
AREA SCAVO SEZ. OBBL.	0,000 mq
AREA TERRENO STABILIZZATO	0,000 mq
AREA TERRENO VEGETALE	1,055 mq
AREA STABILIZZATO	0,000 mq
AREA MISTO CEMENTATO	0,000 mq
AREA TOUT VENANT	0,000 mq
AREA TAPPETO	0,367 mq

SEZIONE N. : 0-2  
DIST.PROG. : 10.000  
DIST.PREC. : 10.000  
DIST.SUCC. : 10.000

SCALA 1:100

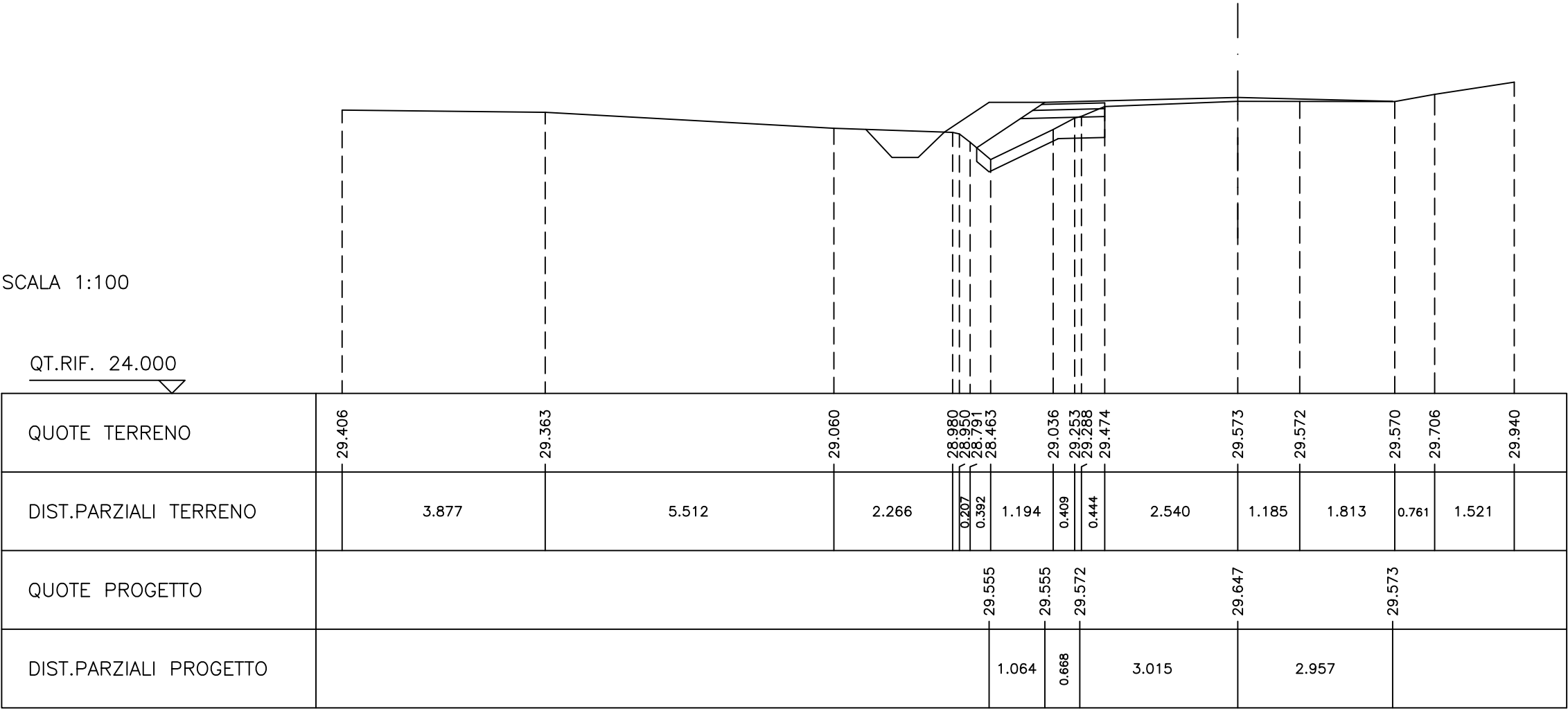
QT.RIF. 24.000



AREA SCAVO SBANCAMENTO	0,722 mq
AREA SCAVO SEZ. OBBL.	0,000 mq
AREA TERRENO STABILIZZATO	0,000 mq
AREA TERRENO VEGETALE	0,731 mq
AREA STABILIZZATO	1,272 mq
AREA MISTO CEMENTATO	0,224 mq
AREA TOUT VENANT	0,142 mq
AREA TAPPETO	0,394 mq

SEZIONE N. : 0-3  
DIST.PROG. : 20.000  
DIST.PREC. : 10.000  
DIST.SUCC. : 10.000

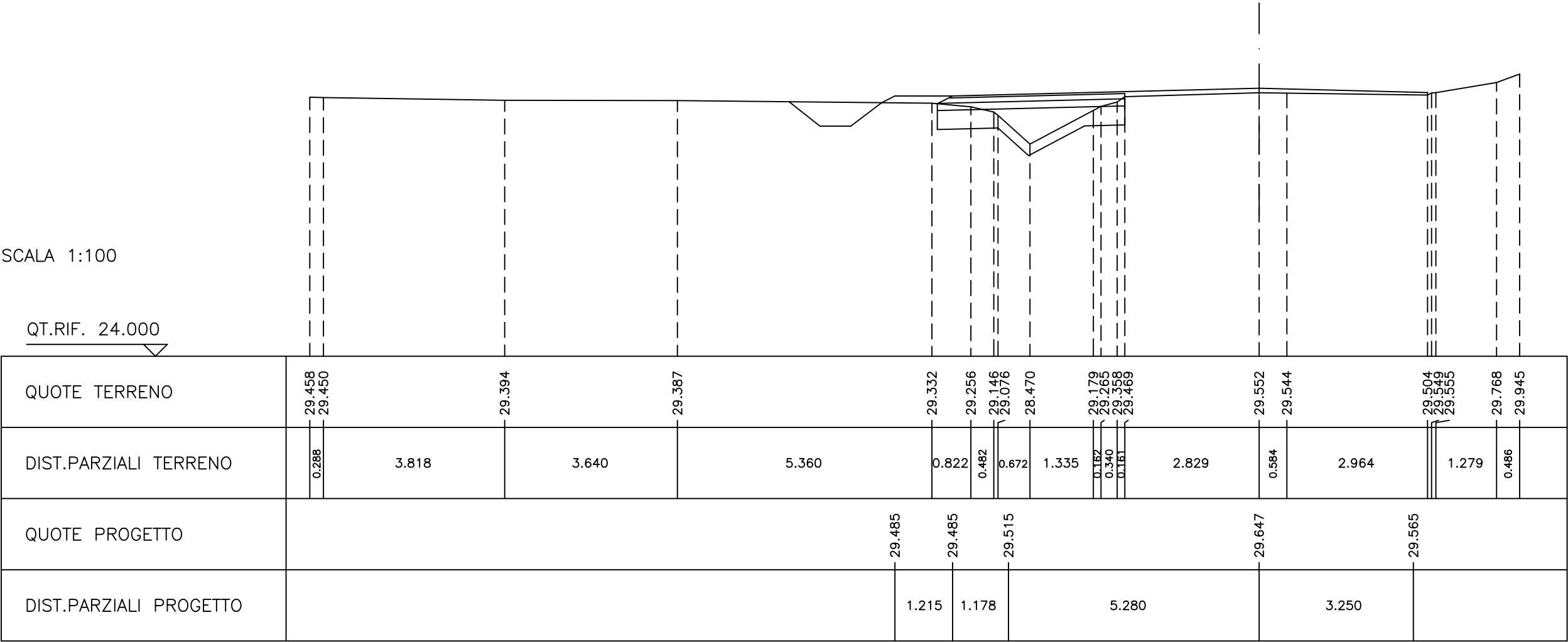
SCALA 1:100



AREA SCAVO SBANCAMENTO	1,363 mq
AREA SCAVO SEZ. OBBL.	0,000 mq
AREA TERRENO STABILIZZATO	0,000 mq
AREA TERRENO VEGETALE	0,000 mq
AREA STABILIZZATO	2,125 mq
AREA MISTO CEMENTATO	0,592 mq
AREA TOUT VENANT	0,421 mq
AREA TAPPETO	0,696 mq

SEZIONE N. : 0-4  
DIST.PROG. : 30.000  
DIST.PREC. : 10.000  
DIST.SUCC. : 10.000

SCALA 1:100

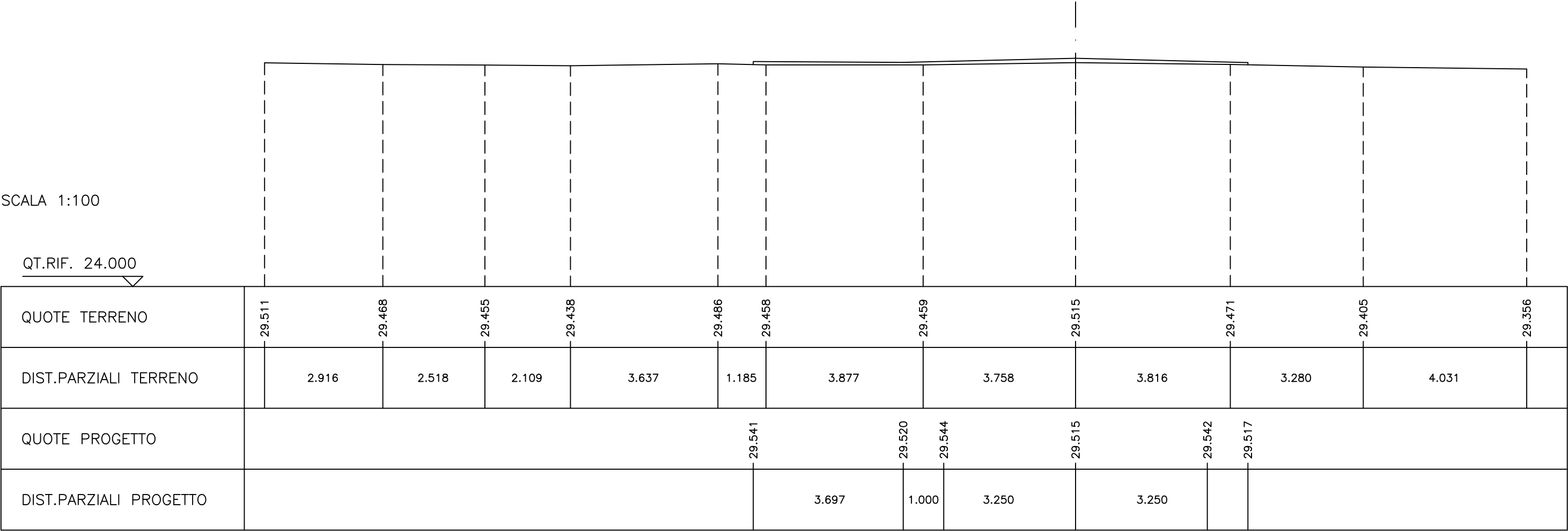


AREA SCAVO SBANCAMENTO	0,000 mq
AREA SCAVO SEZ. OBBL.	0,000 mq
AREA TERRENO STABILIZZATO	0,000 mq
AREA TERRENO VEGETALE	0,000 mq
AREA STABILIZZATO	0,000 mq
AREA MISTO CEMENTATO	0,000 mq
AREA TOUT VENANT	0,000 mq
AREA TAPPETO	0,979 mq

SEZIONE N. : 0-5  
DIST.PROG. : 40.000  
DIST.PREC. : 10.000  
DIST.SUCC. : 10.000

SCALA 1:100

QT.RIF. 24.000

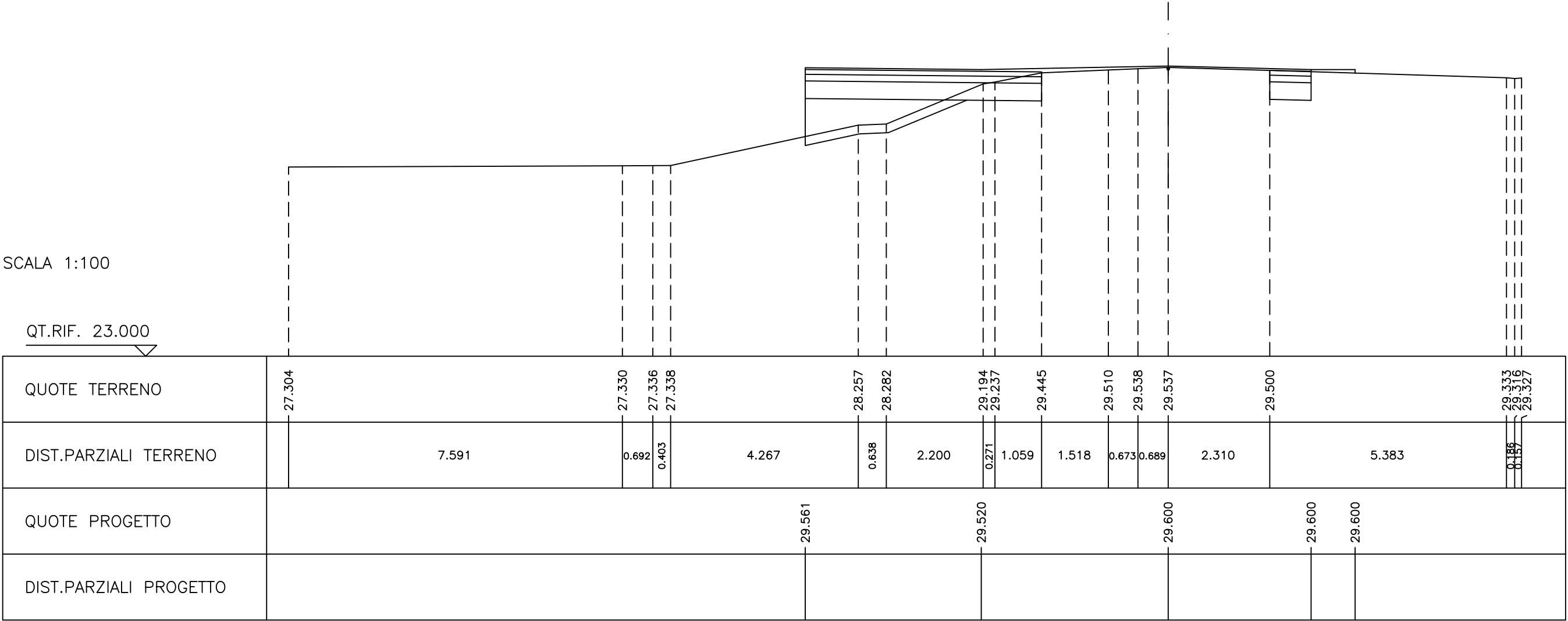


AREA SCAVO SBANCAMENTO	2,165 mq
AREA SCAVO SEZ. OBBL.	0,000 mq
AREA TERRENO STABILIZZATO	2,329 mq
AREA TERRENO VEGETALE	0,064 mq
AREA STABILIZZATO	2,525 mq
AREA MISTO CEMENTATO	0,947 mq
AREA TOUT VENANT	0,694 mq
AREA TAPPETO	0,559 mq

SEZIONE N. : 0-6  
DIST.PROG. : 50.000  
DIST.PREC. : 10.000  
DIST.SUCC. : 10.000

SCALA 1:100

QT.RIF. 23.000







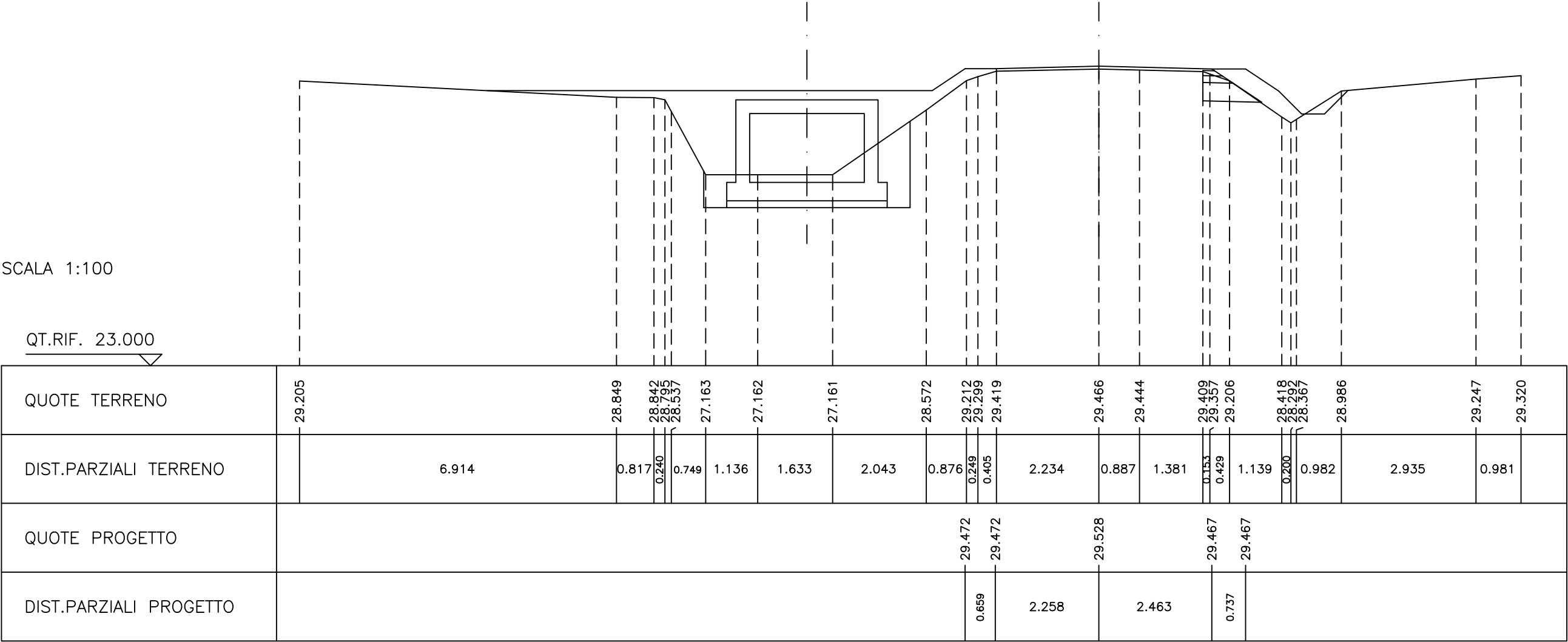


AREA SCAVO SBANCAMENTO	0,468 mq
AREA SCAVO SEZ. OBBL.	4,217 mq
AREA TERRENO STABILIZZATO	0,000 mq
AREA TERRENO VEGETALE	6,824 mq
AREA STABILIZZATO	0,390 mq
AREA MISTO CEMENTATO	0,082 mq
AREA TOUT VENANT	0,038 mq
AREA TAPPETO	0,281 mq

SEZIONE N. : 0-9  
DIST.PROG. : 80.000  
DIST.PREC. : 10.000  
DIST.SUCC. : 10.000

SCALA 1:100

QT.RIF. 23.000

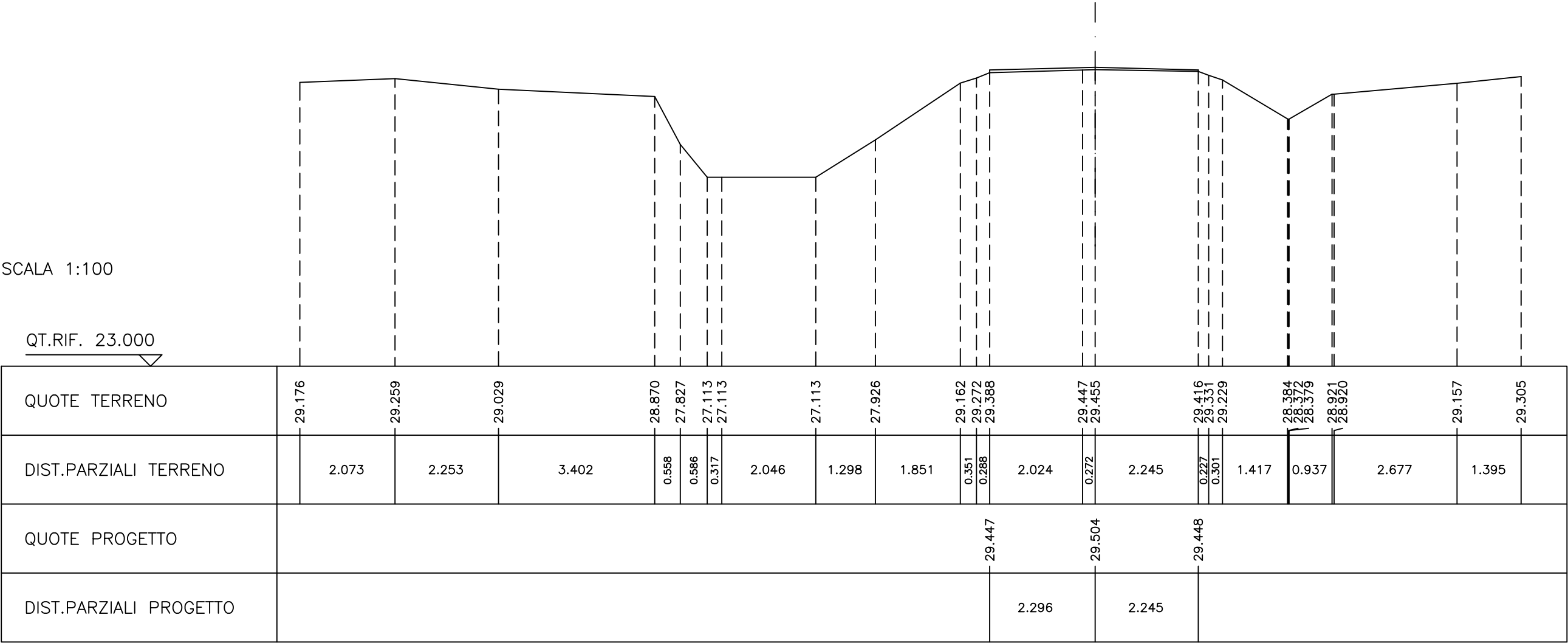


AREA SCAVO SBANCAMENTO	0,000 mq
AREA SCAVO SEZ. OBBL.	0,000 mq
AREA TERRENO STABILIZZATO	0,000 mq
AREA TERRENO VEGETALE	0,000 mq
AREA STABILIZZATO	0,000 mq
AREA MISTO CEMENTATO	0,000 mq
AREA TOUT VENANT	0,000 mq
AREA TAPPETO	0,215 mq

SEZIONE N. : 0-10  
DIST.PROG. : 90.000  
DIST.PREC. : 10.000  
DIST.SUCC. : 1.806

SCALA 1:100

QT.RIF. 23.000

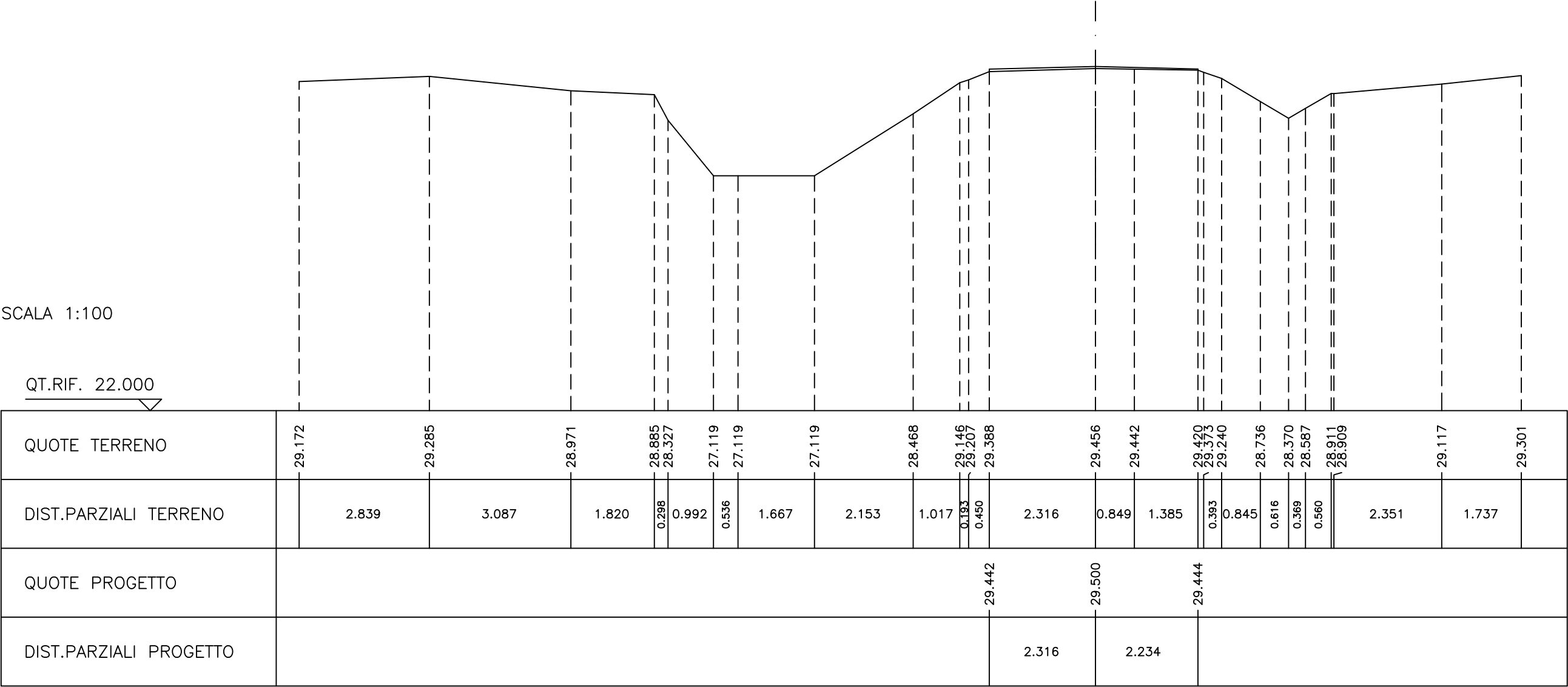


AREA SCAVO SBANCAMENTO	0,000 mq
AREA SCAVO SEZ. OBBL.	0,000 mq
AREA TERRENO STABILIZZATO	0,000 mq
AREA TERRENO VEGETALE	0,000 mq
AREA STABILIZZATO	0,000 mq
AREA MISTO CEMENTATO	0,000 mq
AREA TOUT VENANT	0,000 mq
AREA TAPPETO	0,190 mq

SEZIONE N. : 0-11  
DIST.PROG. : 91.806  
DIST.PREC. : 1.806

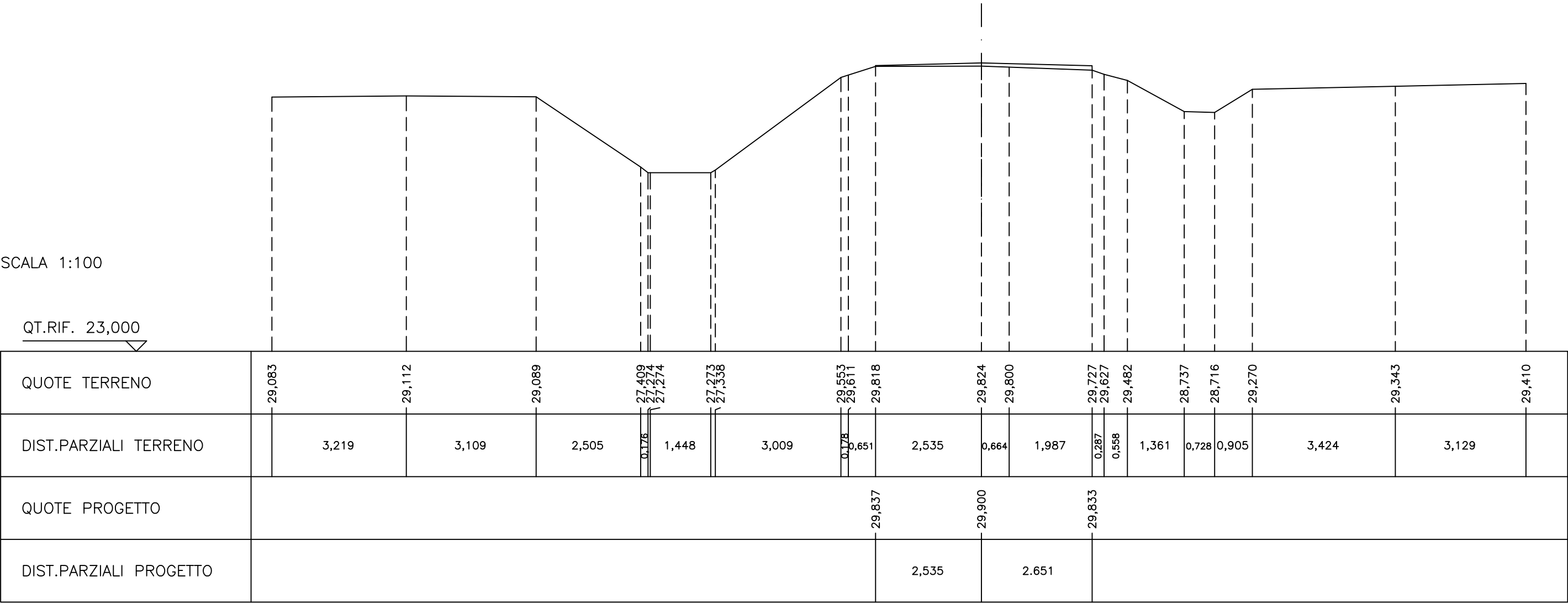
SCALA 1:100

QT.RIF. 22.000



AREA SCAVO SBANCAMENTO	0,000 mq
AREA SCAVO SEZ. OBBL.	0,000 mq
AREA TERRENO STABILIZZATO	0,000 mq
AREA TERRENO VEGETALE	0,000 mq
AREA STABILIZZATO	0,000 mq
AREA MISTO CEMENTATO	0,000 mq
AREA TOUT VENANT	0,000 mq
AREA TAPPETO	0,360 mq

SEZIONE N. : 1-1  
DIST.PROG. : 0,000  
DIST.SUCC. : 10,000

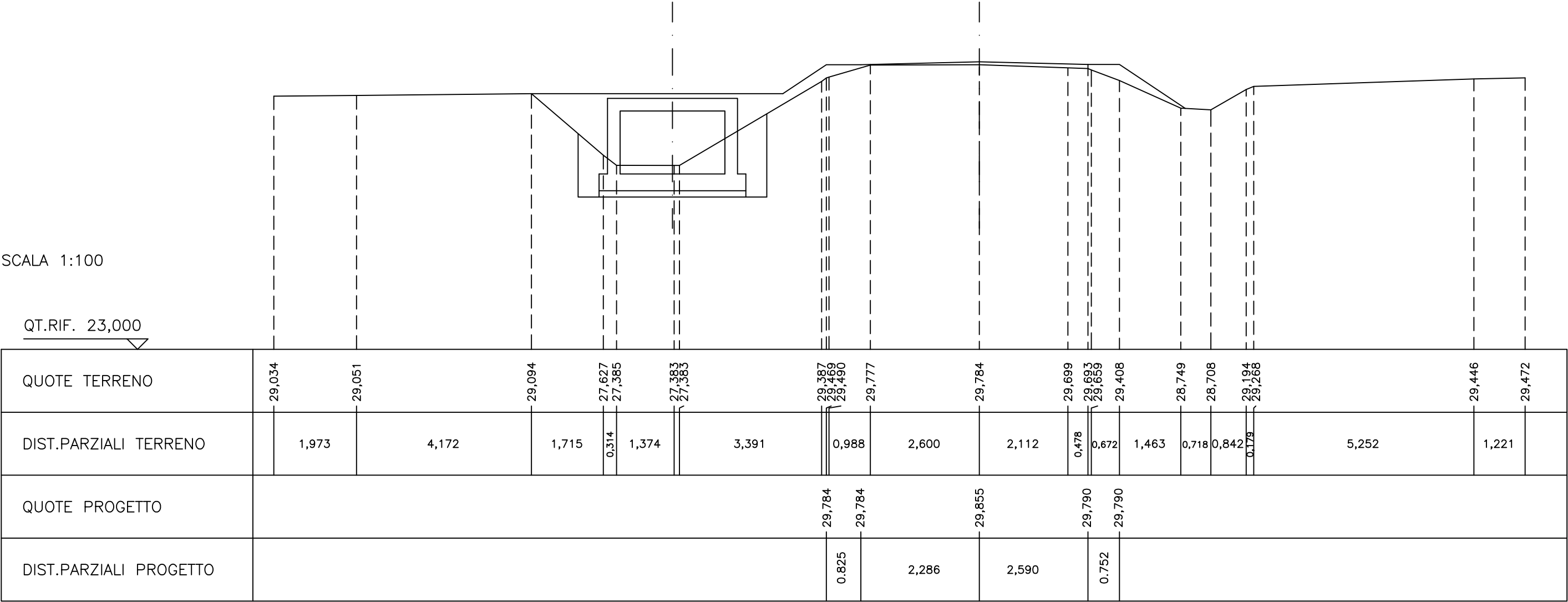


AREA SCAVO SBANCAMENTO	0,000 mq
AREA SCAVO SEZ. OBBL.	5,009 mq
AREA TERRENO STABILIZZATO	0,000 mq
AREA TERRENO VEGETALE	5,230 mq
AREA STABILIZZATO	0,000 mq
AREA MISTO CEMENTATO	0,000 mq
AREA TOUT VENANT	0,000 mq
AREA TAPPETO	0,341 mq

SEZIONE N. : 1-2  
DIST.PROG. : 10,000  
DIST.PREC. : 10,000  
DIST.SUCC. : 10,000

SCALA 1:100

QT.RIF. 23,000

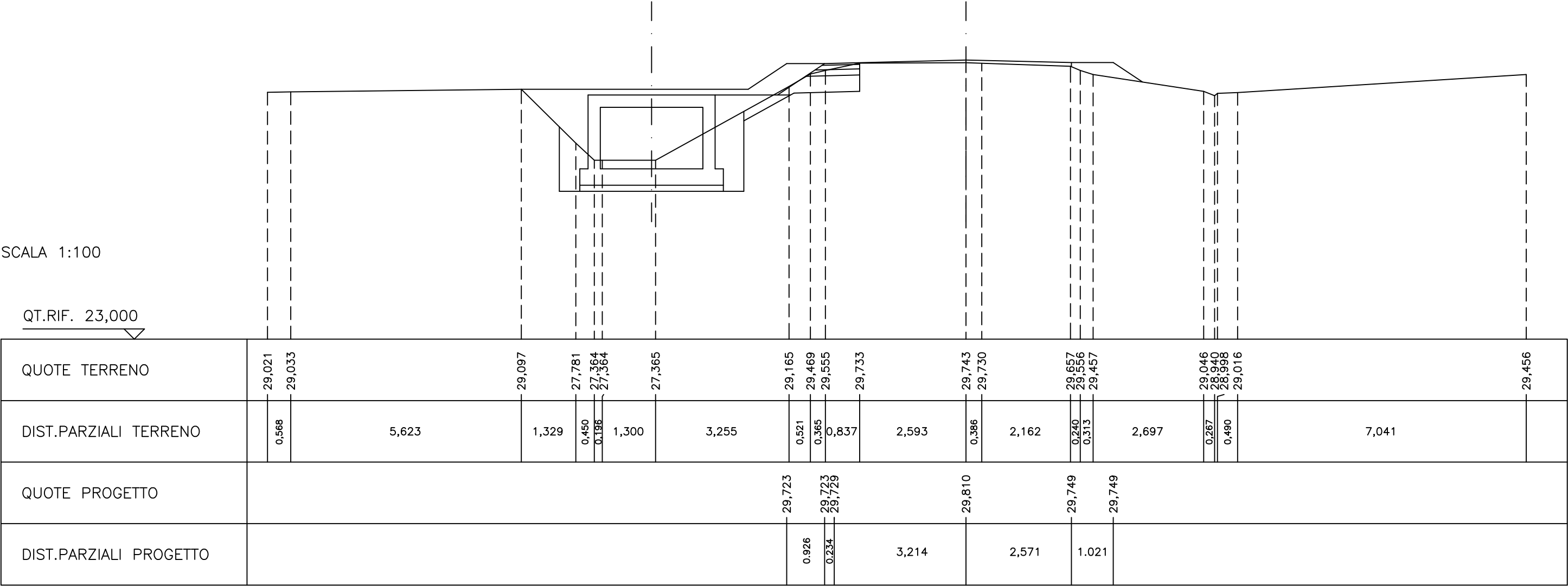


AREA SCAVO SBANCAMENTO	1,108 mq
AREA SCAVO SEZ. OBBL.	5,036 mq
AREA TERRENO STABILIZZATO	1,893 mq
AREA TERRENO VEGETALE	3,708 mq
AREA STABILIZZATO	0,668 mq
AREA MISTO CEMENTATO	0,181 mq
AREA TOUT VENANT	0,110 mq
AREA TAPPETO	0,342 mq

SEZIONE N. : 1-3  
DIST.PROG. : 20,000  
DIST.PREC. : 10,000  
DIST.SUCC. : 10,000

SCALA 1:100

QT.RIF. 23,000





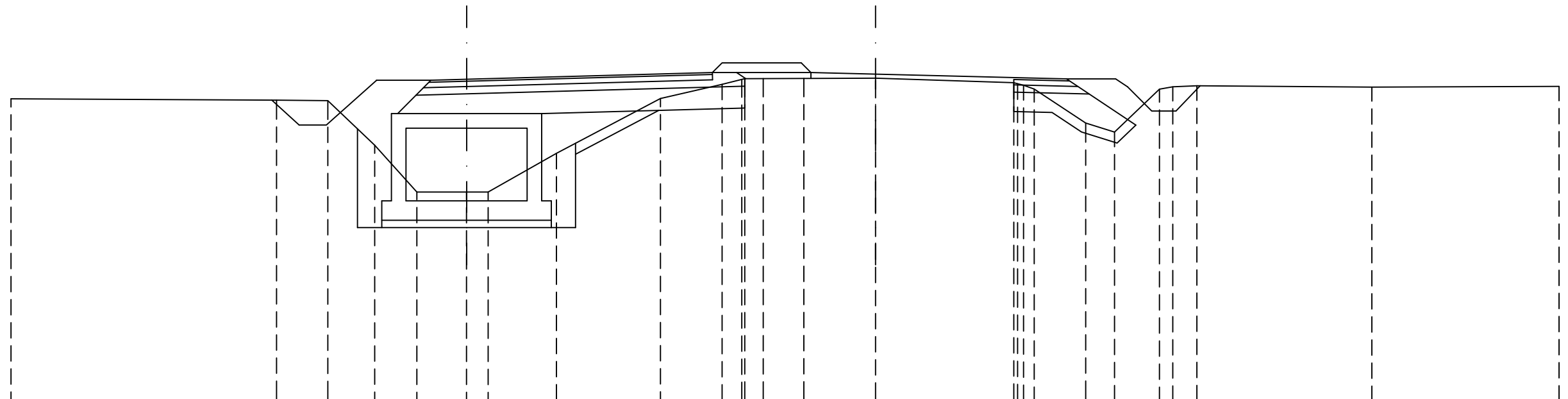


AREA SCAVO SBANCAMENTO	1,873 mq
AREA SCAVO SEZ. OBBL.	5,034 mq
AREA TERRENO STABILIZZATO	2,277 mq
AREA TERRENO VEGETALE	3,012 mq
AREA STABILIZZATO	4,374 mq
AREA MISTO CEMENTATO	1,307 mq
AREA TOUT VENANT	0,786 mq
AREA TAPPETO	0,680 mq

SEZIONE N. : 1-5  
DIST.PROG. : 40,000  
DIST.PREC. : 10,000  
DIST.SUCC. : 10,000

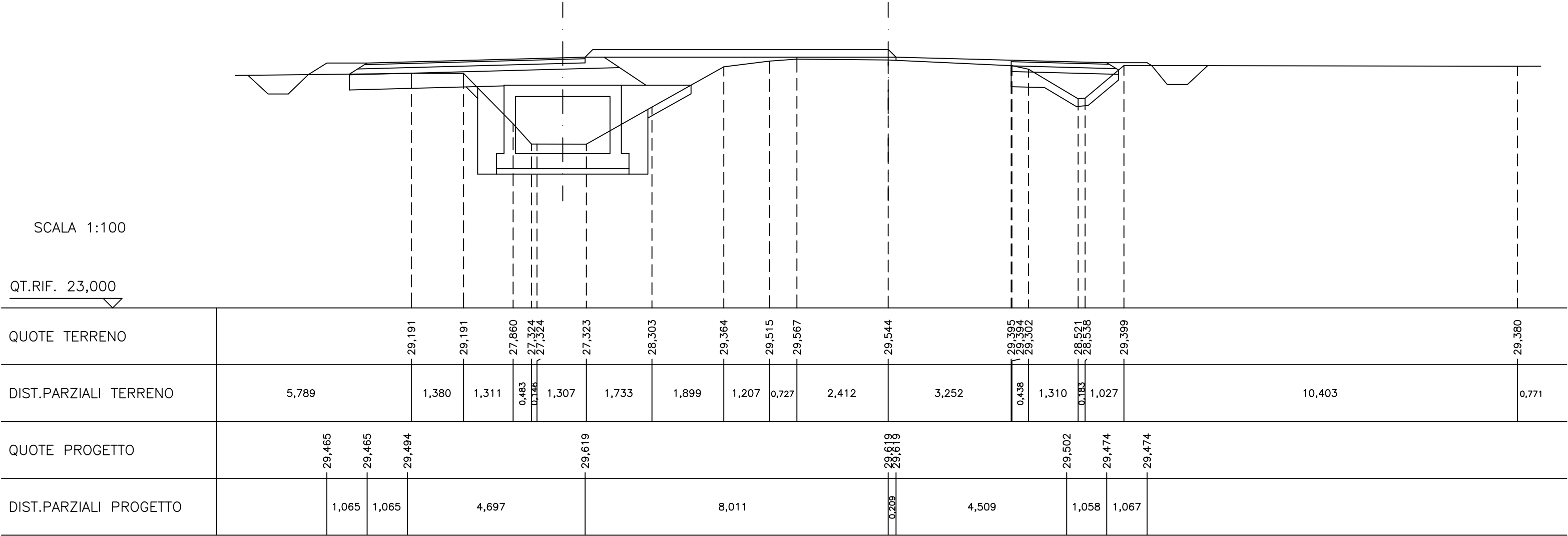
SCALA 1:100

QT.RIF. 23,000

[illegible]

AREA SCAVO SBANCAMENTO	2,415 mq
AREA SCAVO SEZ. OBBL.	5,394 mq
AREA TERRENO STABILIZZATO	4,639 mq
AREA TERRENO VEGETALE	2,412 mq
AREA STABILIZZATO	3,724 mq
AREA MISTO CEMENTATO	1,552 mq
AREA TOUT VENANT	0,946 mq
AREA TAPPETO	0,682 mq

SEZIONE N. : 1-6  
DIST.PROG. : 50,000  
DIST.PREC. : 10,000  
DIST.SUCC. : 6,051



AREA SCAVO SBANCAMENTO	4,648 mq
AREA SCAVO SEZ. OBBL.	7,805 mq
AREA TERRENO STABILIZZATO	6,962 mq
AREA TERRENO VEGETALE	2,162 mq
AREA STABILIZZATO	6,753 mq
AREA MISTO CEMENTATO	2,598 mq
AREA TOUT VENANT	1,718 mq
AREA TAPPETO	0,785 mq

SEZIONE N. : 1-7  
DIST.PROG. : 56,051  
DIST.PREC. : 6,051  
DIST.SUCC. : 3,949

